

AGORA - architektonický a
stavební atelier, spol. s r.o.
U Soudu 536/6a
46001 Liberec

naše značka
5001538371

vyřizuje
Simona Kloudová

datum
18.07.2017

Věc:

Mapový podklad - Sociální bydlení města Liberce – Bytový dům F

K.ú. - p.č.: Liberec-4100,4101/2 a okolí

Stavebník: STATUTÁRNÍ MĚSTO LIBEREC , nám. Dr. E. Beneše 1/1 , 46001 Liberec

Účel stanoviska: Předprojektová příprava

GasNet, s.r.o., jako provozovatel distribuční soustavy (PDS) a technické infrastruktury, zastoupený GridServices, s.r.o., vydává toto stanovisko:

K PŘEDLOŽENÉ PD SDĚLUJEME TOTO NAŠE STANOVISKO Z POHLEDU DOTYKU NA PLYNÁRENSKÁ ZAŘÍZENÍ:

V zájmovém prostoru stavby dojde k dotyku s těmito plynárenskými zařízeními:

STL PE 315, 90, 63 + příp.,
zrušená PZ

TOTO STANOVISKO NELZE POUŽÍT PRO JEDNÁNÍ SE STAVEBNÍM ÚŘADEM ANI PRO REALIZACI STAVBY.

Pro upřesnění polohy plynárenského zařízení je nutné provést jeho vytýčení příp. ověřit jeho polohu sondami. Vytýčení bude provedeno bezplatně na základě Vaší objednávky (<http://www.gridservices.cz/ds-kontaktni-system/>)

Do situace pro povolení stavby požadujeme zakreslit stávající plynárenské zařízení a nově budované stavby a sítě. Stavba musí být navržena v souladu s ČSN 73 6005, TPG 702 01, TPG 702 04, zákon č.458/2000 Sb., případně dalšími předpisy a ČSN souvisejícími s uvedenou stavbou.

Žádost podejte přes internet - <https://dpo.gasnet.cz/zadost-o-stanovisko>.

Přílohou Vám předáváme orientační situaci plynárenských zařízení a plynovodních přípojek (dále jen PZ) ve správě naší společnosti.

Poskytnutá orientační situace slouží pouze pro informaci o poloze PZ. Nenahrazuje stanovisko provozovatele distribuční soustavy ke stavebnímu záměru a nelze ji použít k povolení nebo pro realizaci stavby. Pro tento účel předložte Žádost o vydání stanoviska včetně předepsané dokumentace ve smyslu stavebního zákona č. 183/2006 Sb. v platném znění.

Informace o možnosti poskytnutí polohy stávajících PZ ve správě GasNet, s.r.o. v digitální podobě získáte na adrese: www.gasnet.cz/cs/zadost-o-vektorova-data/

GridServices, s.r.o.

Plynárenská 499/1
Zábrdovice
602 00 Brno
T +420532221111
F +420545578571
E info@gridservices.cz
I www.gridservices.cz
IČ: 27935311
DIČ: CZ27935311

Poloha a rozsah PZ uvedený v příloze je platný ke dni vydání tohoto stanoviska.

Upozorňujeme, že se v zájmovém území vyznačeném v příloze tohoto stanoviska mohou nacházet PZ, která jsou ve fázi výstavby a doposud nebyla předána GasNet, s.r.o. k provozování. Taktéž se v zájmovém území mohou nacházet PZ jiných vlastníků či správců, případně i dlouhodobě nefunkční/neprovozovaná PZ bez dostupných informací o jejich poloze a vlastnictví. Tato PZ NEJSOU v příloze vyznačena a nejsou předmětem tohoto stanoviska.

Platí pouze pro území vyznačené v příloze tohoto stanoviska a to 24 měsíců ode dne jeho vydání.

V případě dotčení pozemku v majetku společnosti GasNet, s.r.o. je třeba dále projednat smluvní vztah k tomuto pozemku. Kontakt na projednání naleznete na adrese www.gasnet.cz/cs/kontaktni-system/, činnost "Smluvní vztahy

Zapsán do obchodního rejstříku:
Krajský soud v Brně
oddíl C, vložka 57165
26.07.2007

Bankovní spojení:
Československá obchodní banka,
a.s.
Číslo účtu: 17837923
Kód banky: 0300

- pozemky a budovy plynárenských zařízení", případně na NONSTOP zákaznické lince 800 11 33 55.

Za správnost a úplnost dokumentace předložené s žádostí včetně jejího souladu s platnými předpisy plně zodpovídá její zpracovatel. Stanovisko nenahrazuje případná další stanoviska k jiným částem stavby.

V případě další korespondence nebo jednání (např. změna stavby) uvádějte naši značku - 5001538371 a datum tohoto stanoviska. Kontakty jsou k dispozici na www.gridservices.cz nebo NONSTOP zákaznická linka 800 11 33 55.

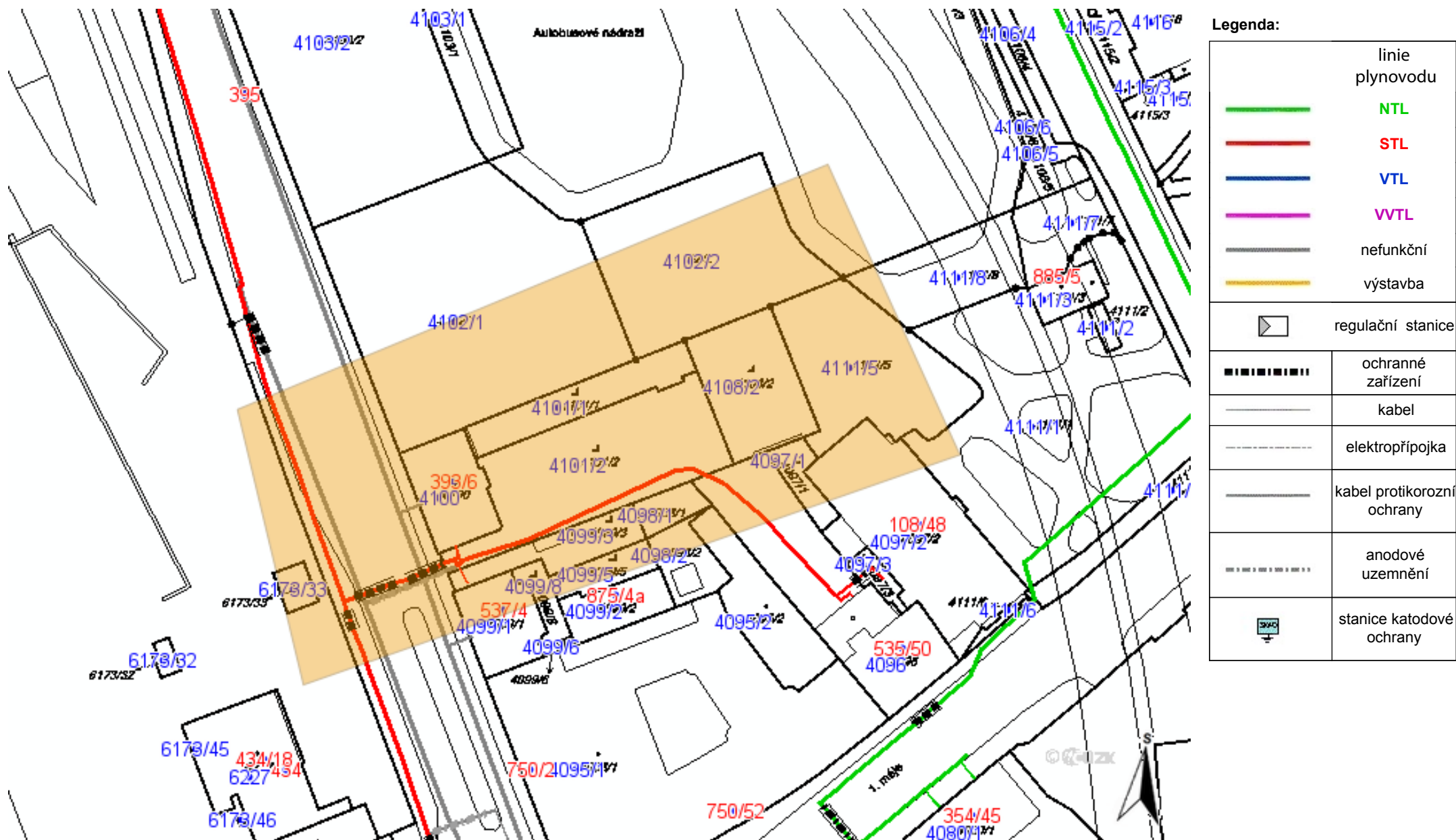


GasNet, s.r.o.
zastoupená společností GridServices, s.r.o., IČ 279 35 311
Simona Kloudová
Technik externích požadavků
Odbor zpracování externích požadavků
+420475325809
simona.kloudova@innogy.com


























Přílohy: Orientační zakres plynárenského zařízení, Detailní zakres plynárenského zařízení, Ověřená příloha žadatele

Příloha: Orientační zákres plynárenského zařízení. Tato příloha je nedílnou součástí stanoviska č. 5001538371 ze dne 18.07.2017.

Provozovatel DS: GasNet, s.r.o.; Stavebník: STATUTÁRNÍ MĚSTO LIBEREC, nám. Dr. E. Beneše 1/1, 46001 Liberec. K.ú.: Liberec-4100,4101/2 a okolí.

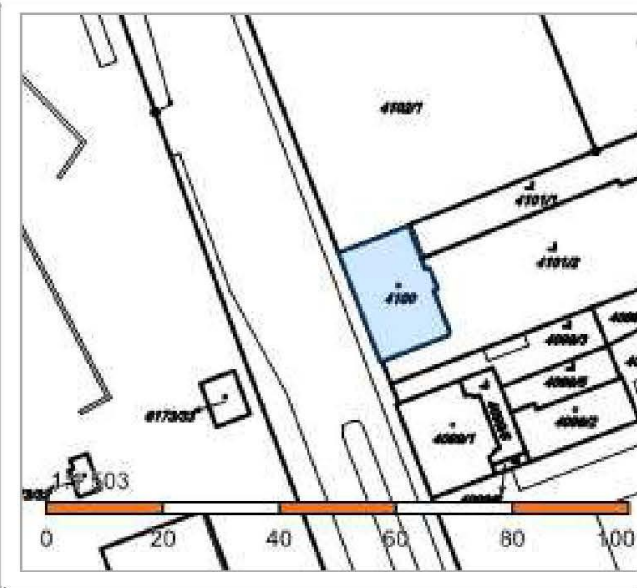




<p>Legenda:</p> <table border="0"> <tr> <td></td> <td>linie plynovodu NTL</td> </tr> <tr> <td></td> <td>STL</td> </tr> <tr> <td></td> <td>VTL</td> </tr> <tr> <td></td> <td>VVTL</td> </tr> <tr> <td></td> <td>nefunkční</td> </tr> <tr> <td></td> <td>výstavba</td> </tr> </table>			linie plynovodu NTL		STL		VTL		VVTL		nefunkční		výstavba
	linie plynovodu NTL												
	STL												
	VTL												
	VVTL												
	nefunkční												
	výstavba												
	regulační stanice												
	ochranné zařízení												
	kabel												
	elektropřipojka												
	kabel protikorozi ochrany												
	anodové uzemnění												
	stanice katodové ochrany												

Informace o pozemku

Parcelní číslo:	4100
Obec:	Liberec [563889]
Katastrální území:	Liberec [682039]
Číslo LV:	2808
Výměra [m²]:	263
Typ parcely:	Parcela katastru nemovitostí
Mapový list:	DKM
Určení výměry:	Ze souřadnic v S-JTSK
Druh pozemku:	zastavěná plocha a nádvoří
Stavba na pozemku:	č. p. 393



Vlastníci, jiní oprávnění

Vlastnické právo	Podíl
STATUTÁRNÍ MĚSTO LIBEREC, nám. Dr. E. Beneše 1/1, Liberec I-Staré Město, 46001 Liberec	

Způsob ochrany nemovitosti

Nejsou evidovány žádné způsoby ochrany.

Seznam BPEJ

Parcela nemá evidované BPEJ.

Omezení vlastnického práva

Typ
Upozornění: Omezení a jiné zápisy vztahující se ke spoluvlastníkům se zobrazují u příslušných jednotek

Jiné zápisy

Typ
Upozornění: Omezení a jiné zápisy vztahující se ke spoluvlastníkům se zobrazují u příslušných jednotek
Řízení, v rámci kterých byl k nemovitosti zapsán cenový údaj

Nemovitost je v územním obvodu, kde státní správu katastru nemovitostí ČR vykonává [Katastrální úřad pro Liberecký kraj](#), [Katastrální pracoviště Liberec](#)

Zobrazené údaje mají informativní charakter. Platnost k 23.06.2017 09:00:00.